



АДМИНИСТРАЦИЯ НАВОЛОКСКОГО ГОРОДСКОГО ПОСЕЛЕНИЯ

КИНЕШЕМСКОГО МУНИЦИПАЛЬНОГО РАЙОНА

ПОСТАНОВЛЕНИЕ

от 01.12.2014

№ 304

«Об определении границ прилегающих к некоторым организациям (учреждениям) и объектам территорий, на которых не допускается розничная продажа алкогольной продукции в Наволокском городском поселении Кинешемского муниципального района»

В целях приведения нормативно правовых актов в соответствие с действующим законодательством Российской Федерации, руководствуясь Уставом Наволокского городского поселения Кинешемского муниципального района, Администрация Наволокского городского поселения Кинешемского муниципального района **постановляет:**

1. Утвердить порядок определения границ прилегающих к организациям и объектам территорий, на которых не допускается розничная продажа алкогольной продукции в Наволокском городском поселении Кинешемского муниципального района (приложение 1).
 2. Установить минимальное значение расстояния до границ прилегающих к организациям и объектам территорий, на которых не допускается розничная продажа алкогольной продукции в Наволокском городском поселении Кинешемского муниципального района (приложение 2)
 3. Утвердить схемы границ прилегающих к организациям и объектам территорий, на которых не допускается розничная продажа алкогольной продукции в Наволокском городском поселении Кинешемского муниципального района (приложение 3).
 4. Главе Администрации Наволокского городского поселения не позднее одного месяца со дня принятия настоящего постановления направить его в Департамент экономического развития и торговли Ивановской области.
 5. Постановление Администрации Наволокского городского поселения Кинешемского муниципального района от 15.04.2013 № 141 «Об определении границ прилегающих к некоторым организациям (учреждениям) и объектам территорий, на которых не допускается розничная продажа алкогольной продукции в Наволокском городском поселении Кинешемского муниципального района» считать утратившим силу.
2. Настоящее постановление подлежит официальному опубликованию и размещению в сети интернет на официальном сайте Наволокского городского поселения www.navoloki.ru.
3. Контроль за исполнением настоящего постановления возложить на заместителя главы Администрации Догадова С.Б.

**Глава Администрации
Наволокского городского поселения**

В.В. Иванов

ПОРЯДОК

определения границ прилегающих к организациям и объектам территорий, на которых не допускается розничная продажа алкогольной продукции, в Наволокском городском поселении Кинешемского муниципального района

1. Настоящий Порядок устанавливает правила определения расстояния от организаций и объектов, в которых не допускается розничная продажа алкогольной продукции, до границ прилегающих к ним территорий в Наволокском городском поселении Кинешемского муниципального района.
2. Розничная продажа алкогольной продукции не допускается на территориях, прилегающих:
 - а) к детским организациям – организациям, осуществляющим деятельность по дошкольному и начальному общему образованию (по Общероссийскому классификатору видов экономической деятельности код 80.1, кроме кода 80.10.3);
 - б) к образовательным организациям – организациям, определенным в соответствии с Законом Российской Федерации от 10. 07. 1992 № 3266-1 «Об образовании» и имеющим лицензию на осуществление образовательной деятельности;
 - в) к медицинским организациям – организациям, определенным в соответствии с Федеральным законом от 21.11.2011 № 323-ФЗ «Об основах охраны здоровья граждан в Российской Федерации» и осуществляющих медицинскую деятельность на основании лицензии, выданной в порядке, установленном законодательством Российской Федерации. К медицинским организациям приравниваются индивидуальные предприниматели, осуществляющие медицинскую деятельность.
 - г) к объектам спорта - объектам специально предназначенным для проведения физкультурных мероприятий и (или) спортивных мероприятий, в том числе спортивные сооружения.
 - д) к оптовым и розничным рынкам, вокзалам и иным местам массового скопления граждан и местам нахождения источников повышенной опасности, определенным органами государственной власти Ивановской области.
3. Территория, прилегающая к организациям и объектам, указанным в пункте 2 настоящего Порядка (далее - прилегающая территория), включает обособленную территорию (при наличии таковой), а также территорию, примыкающую к границам обособленной территории либо непосредственно к зданию (строению, сооружению), в котором расположены организации и (или) объекты, указанные в пункте 2 настоящего Порядка (далее - дополнительная территория).
4. Дополнительная территория определяется:
 - а) при наличии обособленной территории - от входа для посетителей на обособленную территорию до входа для посетителей в стационарный торговый объект (объект общественного питания);
 - б) при отсутствии обособленной территории - от входа для посетителей в здание (строение, сооружение), в котором расположены организации и (или) объекты, указанные в пункте 2 настоящего Порядка, до входа для посетителей в стационарный торговый объект (объект общественного питания).
5. При наличии нескольких входов в организации и (или) объекты, указанные в пункте 2 настоящего Порядка, (в том числе пожарных, запасных и других) такие входы в здание, которые не используются для входа посетителей, не учитываются при определении прилегающих территорий.
6. При наличии в стационарном торговом объекте (объекте общественного питания) нескольких входов для посетителей, расстояние до границ прилегающих территорий определяется от каждого входа.
7. При расположении стационарного торгового объекта (объекта общественного питания) внутри торгового центра (торгового комплекса), расстояние до границ прилегающей территории определяется с учетом расстояния, проходящего внутри торгового центра (торгового комплекса), здания, строения, непосредственно до входа для посетителей в стационарный торговый объект (объект общественного питания).
8. Размер прилегающих территорий определяется по кратчайшему расстоянию по тротуарам или пешеходным дорожкам (при их отсутствии - по обочинам, велосипедным дорожкам, краям проезжих

частей), пешеходным переходам. При пересечении пешеходной зоны с проезжей частью расстояние измеряется по ближайшему пешеходному переходу.

9. При размещении (открытии) новых организаций и объектов, перечисленных в пункте 2 настоящего Порядка, границы прилегающих к ним территорий определяются в срок не более шести месяцев после размещения (открытия) указанных организаций и объектов.

10. При определении (пересмотре) границ прилегающих территорий, в указанные границы не включаются стационарные торговые объекты (объекты общественного питания), осуществляющие розничную продажу алкогольной продукции на основании лицензий, выданных до утверждения границ прилегающих территорий, - до окончания сроков действия лицензий.

Минимальное значение расстояния до границ, прилегающих к организациям и объектам территорий, на которых не допускается розничная продажа алкогольной продукции, в Наволоцком городском поселении Кинешемского муниципального района

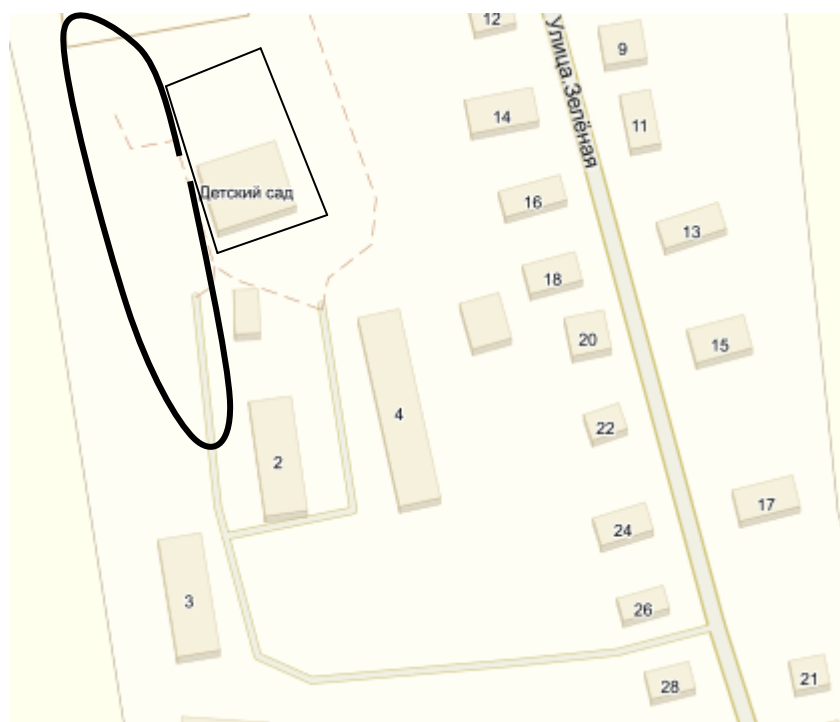
1. Установить минимальное значение расстояния до границ прилегающих к детским организациям территорий, на которых не допускается розничная продажа алкогольной продукции:
 - для стационарных торговых объектов – 40 метров;
 - для объектов общественного питания – 40 метров.
2. Установить минимальное значение расстояния до границ прилегающих к образовательным организациям территорий, на которых не допускается розничная продажа алкогольной продукции:
 - для стационарных торговых объектов – 40 метров;
 - для объектов общественного питания – 40 метров.
3. Установить минимальное значение расстояния до границ прилегающих к медицинским организациям территорий, на которых не допускается розничная продажа алкогольной продукции:
 - для стационарных торговых объектов – 40 метров;
 - для объектов общественного питания – 40 метров.
4. Установить минимальное значение расстояния до границ прилегающих к объектам спорта территорий, на которых не допускается розничная продажа алкогольной продукции:
 - для стационарных торговых объектов – 40 метров;
 - для объектов общественного питания – 40 метров.
5. Установить минимальное значение расстояния до границ прилегающих к оптовым и розничным рынкам территорий, на которых не допускается розничная продажа алкогольной продукции:
 - для стационарных торговых объектов – 40 метров;
 - для объектов общественного питания – 40 метров.
6. Установить минимальное значение расстояния до границ прилегающих к вокзалам территорий, на которых не допускается розничная продажа алкогольной продукции:
 - для стационарных торговых объектов – 40 метров;
 - для объектов общественного питания – 40 метров.
7. Установить минимальное значение расстояния до границ прилегающих территорий к местам массового скопления граждан и местам нахождения источников повышенной опасности, определенных постановлением Правительства Ивановской области от 05.10.2011 № 358п, на которых не допускается розничная продажа алкогольной продукции:
 - для стационарных торговых объектов – 40 метров;
 - для объектов общественного питания – 40 метров.

Схемы границ прилегающих к организациям и объектам территорий, на которых не допускается розничная продажа алкогольной продукции в Наволоцком городском поселении Кинешемского муниципального района

Схемы границ территорий, прилегающим к детским организациям

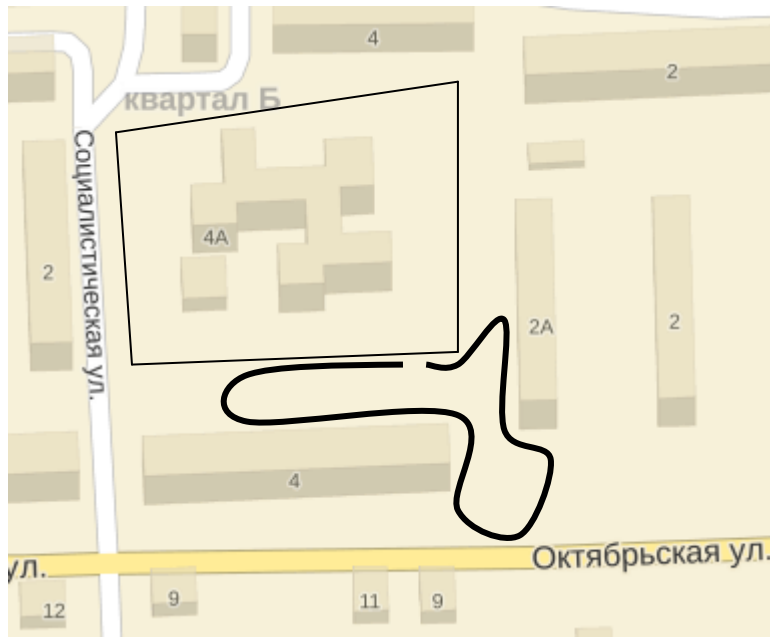
МДОУ «Детский сад с. Станко» Кинешемский район, с. Станко

Обозначения: **——** Граница прилегающей территории
Для объектов стационарной торговли и общественного питания - 40 метров



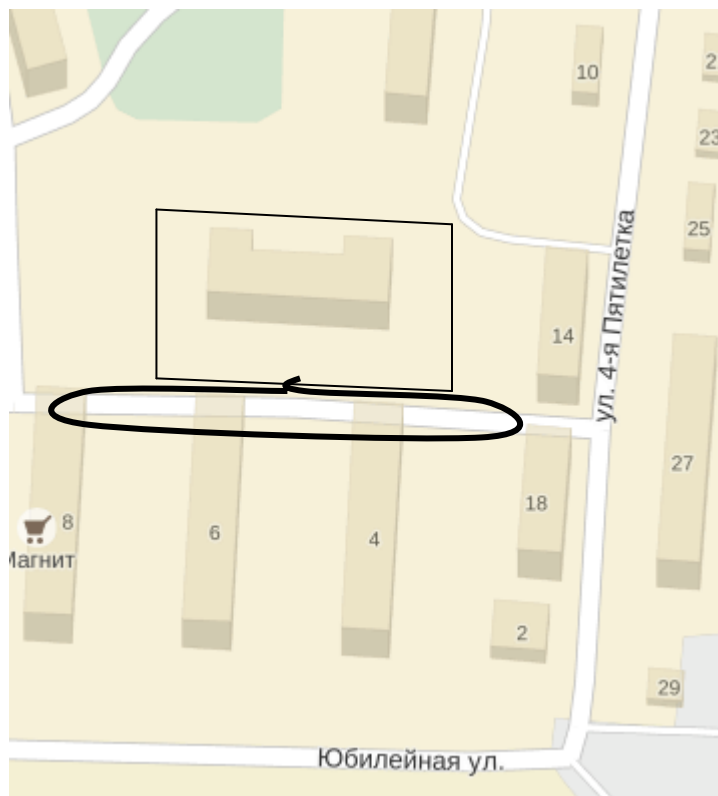
МДОУ «Центр развития ребенка-детский сад № 1» г. Наволоки ул. 8 Марта, д. 4а

Обозначения: — Граница прилегающей территории
Для объектов стационарной торговли и общественного питания - 40 метров




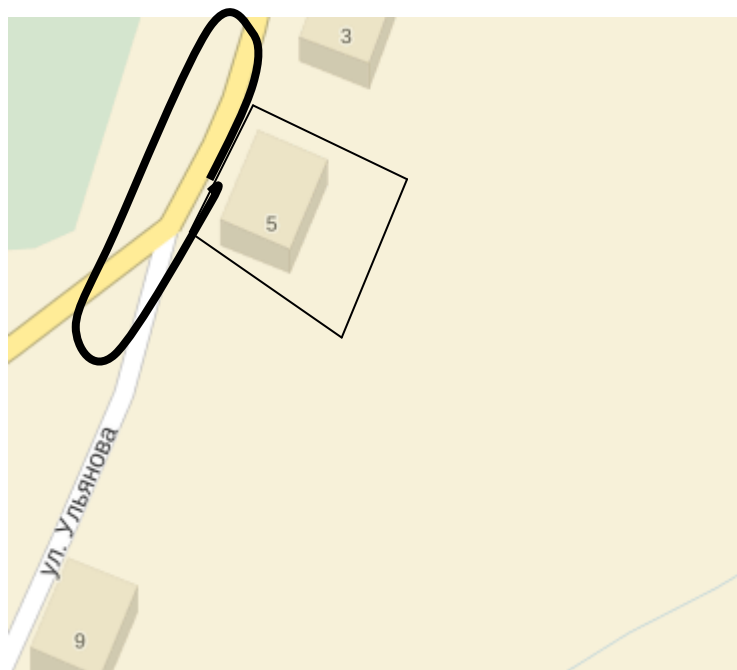
МДОУ «детский сад № 4 г. Наволоки общеразвивающего вида» ул. Юбилейная, д. 4а

Обозначения: — Граница прилегающей территории
Для объектов стационарной торговли и общественного питания - 40 метров




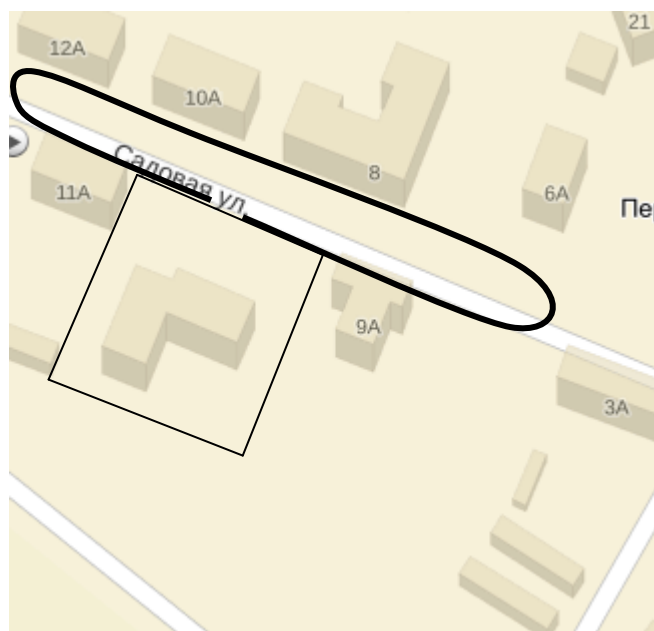
МДОУ «детский сад № 5 г. Наволоки общеразвивающего вида» ул. Ульянова, д. 12 а

Обозначения:  Граница прилегающей территории
Для объектов стационарной торговли и общественного питания - 40 метров




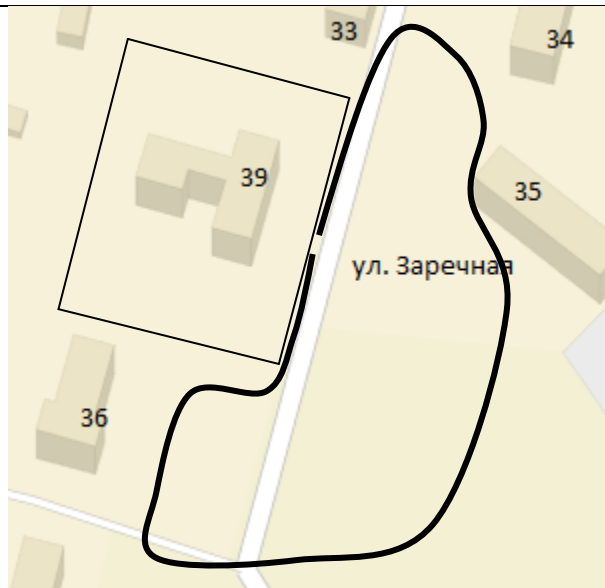
МДОУ «Детский сад «Ягодка» с. Первомайский, ул. Садовая, д. 9

Обозначения:  Граница прилегающей территории
Для объектов стационарной торговли и общественного питания - 40 метров



МДОУ «детский сад с. Октябрьский Кинешемского муниципального района» с. Октябрьский, ул. Заречная, д. 39

Обозначения:  Граница прилегающей территории
Для объектов стационарной торговли и общественного питания - 40 метров



Схемы границ территорий, прилегающим к местам массового скопления граждан

Храм Успения Пресвятой Богородицы г. Наволоки, ул. Энгельса, д. 1


Обозначения: **——** Граница прилегающей территории

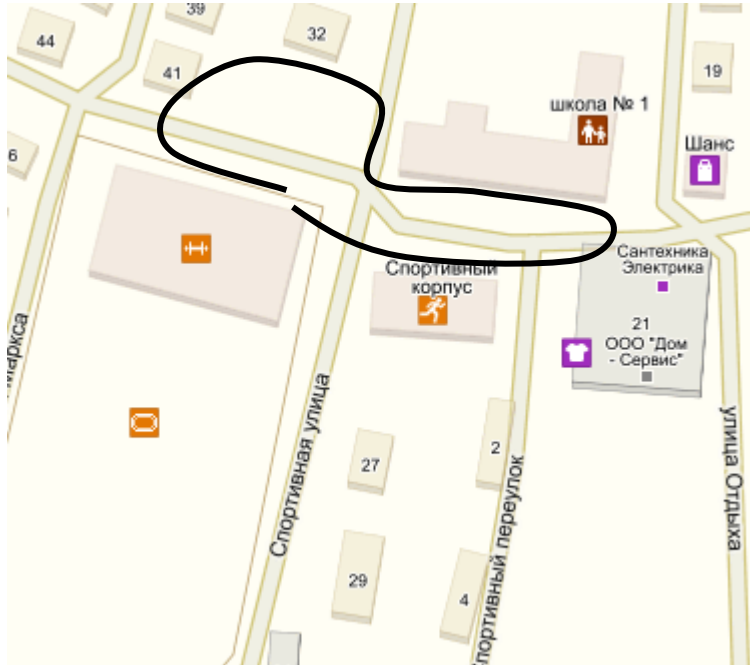
Для объектов стационарной торговли и общественного питания - 40 метров




Схемы границ территорий, прилегающим к объектам спорта

МБУ «СО Наволокского городского поселения» ФОК г. Наволоки ул. Спортивная, д. 34

Обозначения:  Граница прилегающей территории
Для объектов стационарной торговли и общественного питания - 40 метров




Стадион г. Наволоки

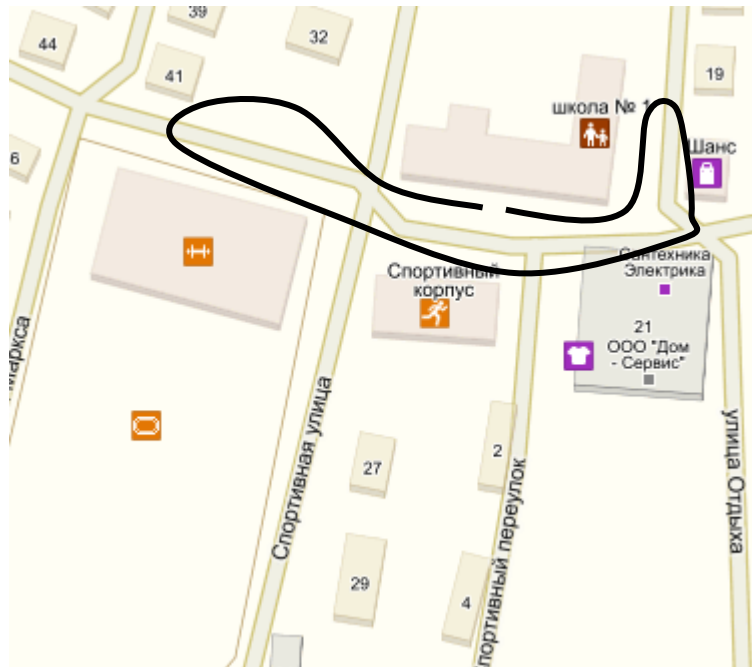
Обозначения:  Граница прилегающей территории
Для объектов стационарной торговли и общественного питания - 40 метров




Схемы границ территорий, прилегающим к образовательным организациям

МОУ СООШ № 1 г. Наволоки, ул. Спортивная, д. 23

Обозначения:  Граница прилегающей территории
Для объектов стационарной торговли и общественного питания - 40 метров




МОУ СООШ № 1 г. Наволоки ул. Юбилейная, д.18

Обозначения:  Граница прилегающей территории
Для объектов стационарной торговли и общественного питания - 40 метров




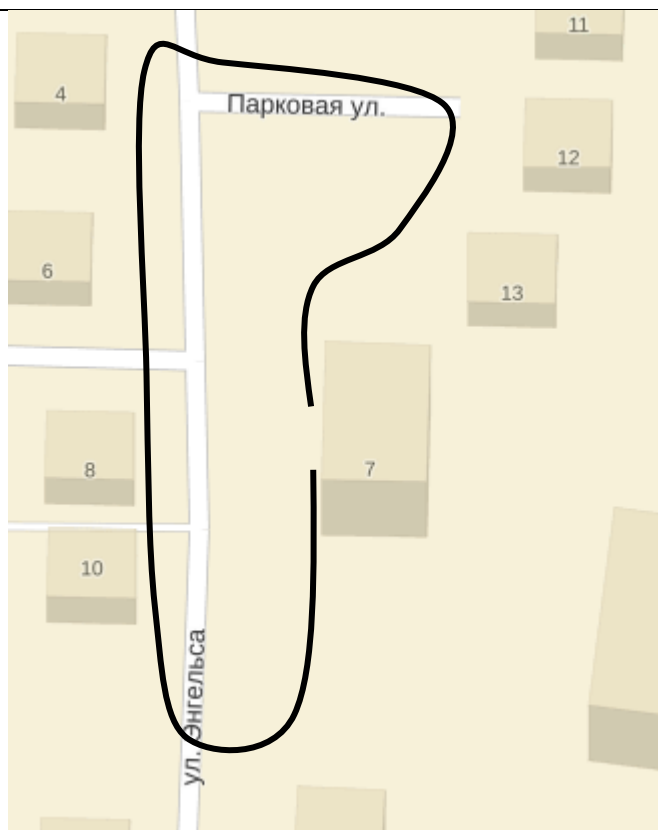
МОУ СООШ № 4 г. Наволоки, ул. Энгельса, д. 65

Обозначения:  Граница прилегающей территории
Для объектов стационарной торговли и общественного питания - 40 метров




МУДО «Детская музыкальная школа г. Наволоки ул. Энгельса, д. 7

Обозначения:  Граница прилегающей территории
Для объектов стационарной торговли и общественного питания - 40 метров




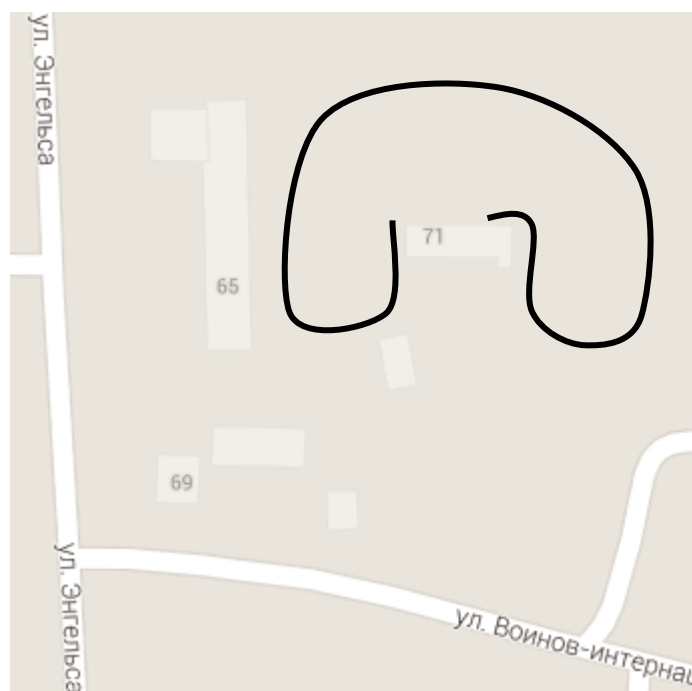
МУДО «Кинешемский районный центр внешкольной работы» г. Наволоки,
ул.Энгельса, д. 25

Обозначения:  Граница прилегающей территории
Для объектов стационарной торговли и общественного питания - 40 метров




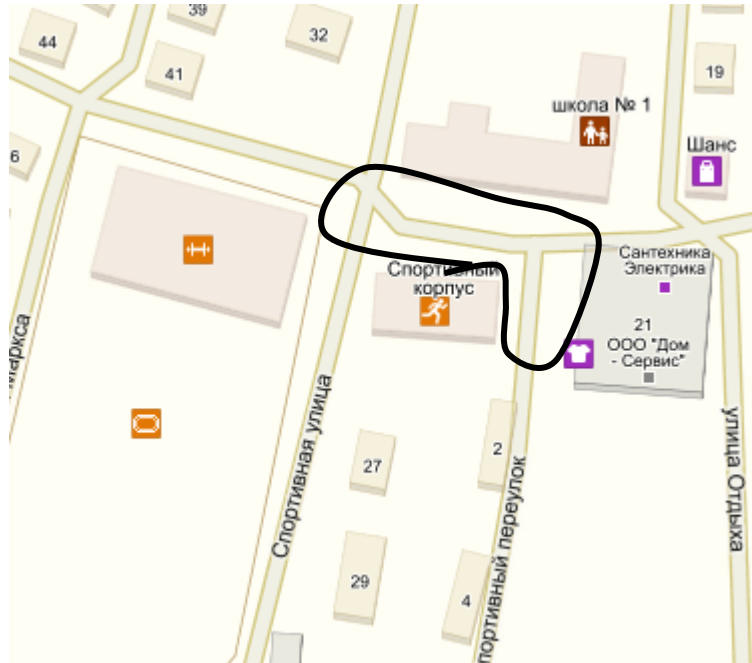
МУДО ДЮСШ г. Наволоки ул. Энгельса, д. 71

Обозначения:  Граница прилегающей территории
Для объектов стационарной торговли и общественного питания - 40 метров




МУДО ДЮСШ г. Наволоки ул. Спортивная, д.25

Обозначения:  Граница прилегающей территории
Для объектов стационарной торговли и общественного питания - 40 метров




Схемы границ территорий, прилегающих к медицинским организациям

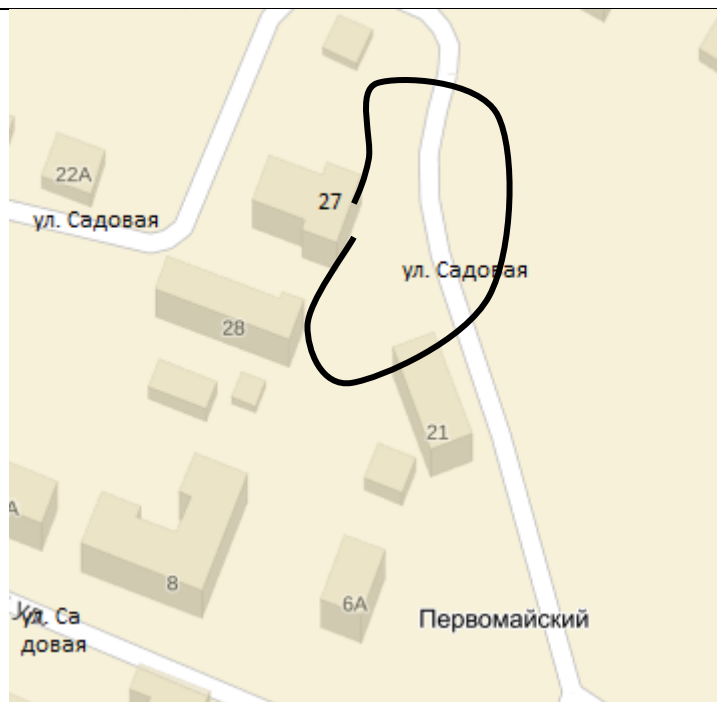
Октябрьский ФАП ОБУЗ «Кинешемская ЦРБ»
Кинешемский район, с. Октябрьский, ул. Волжская, д. 25

Обозначения:  Граница прилегающей территории
Для объектов стационарной торговли и общественного питания - 40 метров




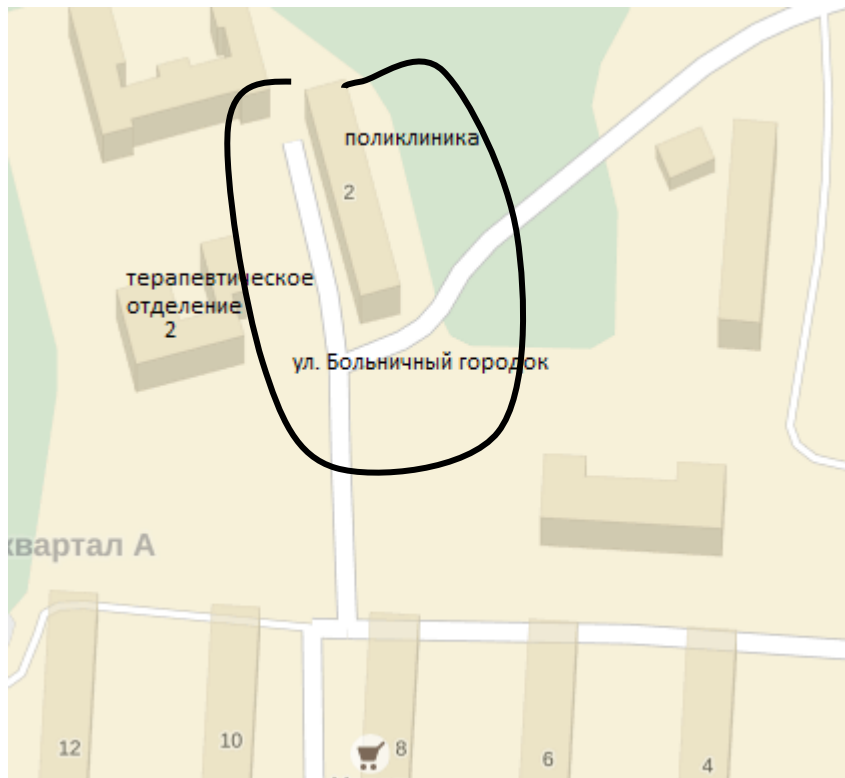
Первомайский ФАП ОБУЗ «Кинешемская ЦРБ» Кинешемский район,
с. Первомайский, ул. Садовая, д. 27

Обозначения:  Граница прилегающей территории
Для объектов стационарной торговли и общественного питания - 40 метров




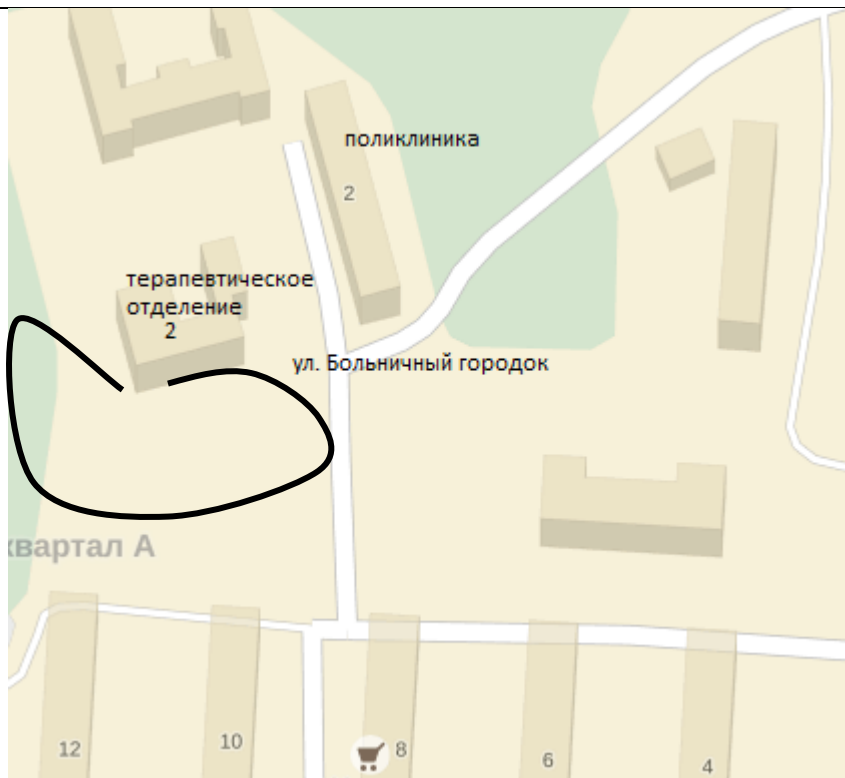
Наволоцкая поликлиника ОБУЗ «Кинешемская ЦРБ», Кинешемский район, г. Наволоки,
Больничный городок, д. 2

Обозначения:  Граница прилегающей территории
Для объектов стационарной торговли и общественного питания - 40 метров




Терапевтическое отделение №3 ОБУЗ «Кинешемская ЦРБ», Кинешемский район, г.
Наволоки, Больничный городок, д. 2

Обозначения:  Граница прилегающей территории
Для объектов стационарной торговли и общественного питания - 40 метров



ООО «Санаторий имени Станко», Кинешемский район, Кинешемский район,
с. Станко

Обозначения:  Граница прилегающей территории
Для объектов стационарной торговли и общественного питания - 40 метров

